

DELIBERAZIONE N° **1361**
 SEDUTA DEL **30 OTT. 2015**

PRESIDENZA

 DIPARTIMENTO

OGGETTO Ufficio Protezione Civile: MODALITA' DI ACCESSO A DATI E PARERI DEL CENTRO FUNZIONALE DECENTRATO DI BASILICATA.

Relatore **PRESIDENTE**

La Giunta, riunitasi il giorno **30 OTT. 2015**, alle ore **8,45** nella sede dell'Ente,

		Presente	Assente
1.	Maurizio Marcello PITTELLA Presidente	X	
2.	Flavia FRANCONI Vice Presidente	X	
3.	Aldo BERLINGUER Componente		X
4.	Luca BRAIA Componente	X	
5.	Raffaele LIBERALI Componente	X	

Segretario: avv. Donato DEL CORSO

ha deciso in merito all'argomento in oggetto, secondo quanto riportato nelle pagine successive.

L'atto si compone di N° **5** pagine compreso il frontespizio e di N° **1** allegati

UFFICIO RAGIONERIA GENERALE

Prenotazione di impegno N° _____ Missione.Programma _____ Cap. _____ per € _____

Assunto impegno contabile N° _____ Missione.Programma _____ Cap. _____

Esercizio _____ per € _____

IL DIRIGENTE _____

Atto soggetto a pubblicazione integrale per estratto

LA GIUNTA REGIONALE

VISTO il D.Lgs. 30 marzo 2001, n. 165 "Norme generali sull'ordinamento del lavoro alle dipendenze delle amministrazioni pubbliche" e successive modifiche e integrazioni;

VISTA la L.R. 12/1996 e successive modificazioni ed integrazioni concernenti la "Riforma dell'Organizzazione Regionale";

VISTA la D.G.R. 13 gennaio 1998, n. 11 concernente l'individuazione degli atti di competenza della Giunta Regionale;

VISTA la D.G.R. 13 dicembre 2004, n. 2903, così come modificata dalla D.G.R. 637/2006 e dalla D.G.R. 539/2008, concernente l'iter relativo alle proposte di provvedimenti della Giunta Regionale e dei provvedimenti di impegno e liquidazione della spesa;

VISTA la D.G.R. 19 febbraio 2014, n.227 recante la nuova denominazione e configurazione dei dipartimenti regionali relativi alle aree istituzionali "Presidenza della giunta" e "Giunta Regionale";

VISTA la D.G.R. 694/2014, con la quale sono state individuate le strutture dirigenziali ed è stata stabilita la declaratoria dei compiti alle medesime assegnati;

VISTA la legge 24 febbraio 1992 n. 225 istitutiva del Servizio nazionale della protezione civile e successive modifiche ed integrazioni;

VISTA la legge regionale 17 agosto 1998 n. 25 relativa alla "Disciplina delle attività e degli interventi regionali in materia di protezione civile";

PRESO ATTO che, in base all'art. 9 della legge 18 maggio 1989 n. 183 e ss.mm.ii, i Servizi Tecnici Nazionali, tra cui il Servizio Idrografico e Mareografico, sono tenuti a fornire dati elementari, dati elaborati, pareri e consulenze;

CONSIDERATO che in virtù della previsione legislativa del Decreto Legislativo 31 marzo 1999 n. 112 e del successivo Decreto attuativo, D.P.C.M. 24 luglio 2002, sono stati trasferiti gli Uffici periferici del Dipartimento dei Servizi Tecnici Nazionali alle Regioni, per essere incorporati nelle strutture operative ivi competenti in materia;

TENUTO CONTO che le funzioni del Servizio Idrografico e Mareografico per la Regione Basilicata sono state assegnate in prima istanza all'Autorità Interregionale di Bacino della Basilicata e successivamente, con D.G.R. n. 449 del 17 marzo 2003, all'ARPAB, nel Settore Informativo Prevenzione Monitoraggio e Controllo;

CONSIDERATO che il Servizio Idrografico e Mareografico dell'ARPAB ha gestito, fino al suo trasferimento all'Ufficio Protezione Civile della Regione Basilicata, la rete di monitoraggio idropluviometrico fiduciaria della Regione Basilicata;

TENUTO CONTO che i dati idropluviometrici rilevati dalla suddetta rete di monitoraggio erano oggetto di richieste di acquisizione a diversi scopi e che, pertanto, essi venivano forniti dall'ARPAB a soggetti esterni pubblici e privati, in conformità a quanto disposto dall'allegato "A" alla Deliberazione del Direttore Generale dell'ARPAB n. 153 del 06/10/2003;

CONSIDERATO che la suddetta Deliberazione ha acquisito il parere favorevole della commissione Tecnico Consultiva di Controllo della Regione Basilicata (istituita con D.G.R. n. 1861 del 04/09/2001) in data 23/10/2003;

TENUTO CONTO della Deliberazione di Giunta Regionale n. 1908 del 27/10/2003, con la quale è stata proposta al Consiglio Regionale di Basilicata, per l'approvazione, la Deliberazione del Direttore Generale dell'ARPAB sopra richiamata;

VISTA la Delibera del Consiglio Regionale di Basilicata n. 735 del 25/11/2003, avente oggetto: integrazione tariffario ARPAB – Determinazione compensi per la fornitura di dati e pareri da parte del Servizio Idrografico e Mareografico;

TENUTO CONTO che con la Direttiva del Presidente del Consiglio dei Ministri del 27 febbraio 2004 è stato definito il Sistema Nazionale dei Centri Funzionali che si propone di realizzare una rete di centri operativi per il "Sistema di allertamento nazionale distribuito ai fini di protezione civile", attraverso attività di previsione, monitoraggio e sorveglianza in tempo reale degli eventi e dei conseguenti effetti relativi sul territorio, anche ai fini di supporto alle decisioni delle autorità preposte all'allertamento;

CONSIDERATO che, con D.G.R. n. 1986 del 30 novembre 2010, è stato attribuito all'Ufficio Protezione Civile il compito di avviare le attività del Centro Funzionale Decentrato di Basilicata;

CONSIDERATO che, con D.G.R. n. 254 del 01/03/2011, è stata trasferita all'Ufficio Protezione Civile la titolarità della rete di monitoraggio idropluviometrico fiduciaria della Regione Basilicata;

VISTO il verbale di consegna, in data 06/05/2011, con il quale è stato reso operativo il trasferimento suddetto;

CONSIDERATO che, a seguito del trasferimento suddetto, sono transitate all'Ufficio Protezione Civile della Regione Basilicata anche le funzioni relative alla fornitura di dati elementari, dati elaborati, pareri e consulenze, quali attività connesse alla gestione della rete di monitoraggio idropluviometrica e della relativa banca-dati;

TENUTO CONTO che il Centro Funzionale, nell'ambito dell'attività istituzionale, rilascia ai soggetti pubblici e privati che ne fanno richiesta, tabelle contenenti dati meteorologici, climatologici e idrologici;

CONSIDERATO che al Centro Funzionale di Basilicata pervengono numerose richieste di fornitura di tabelle dati meteorologici, idrologici e climatologici da parte di soggetti pubblici e privati;

CONSIDERATO che risulta necessario disciplinare l'accesso ai dati del Centro Funzionale Decentrato di Basilicata, da parte dei soggetti richiedenti;

TENUTO CONTO che la rete in telemisura della Regione Basilicata è gestita dal Centro Funzionale di Basilicata, il quale provvede all'elaborazione, gestione ed estrazione del dato per finalità istituzionali e di protezione civile;

CONSIDERATO che, per assicurare la continuità delle funzioni espletate dall'ex Servizio Idrografico e Mareografico dell'ARPAB ora transitate all'Ufficio Protezione Civile, è necessario approvare una specifica modalità di accesso a dati e pareri, in conformità al quadro normativo nazionale e regionale in materia;

PRESO ATTO del documento denominato "Modalità di accesso a dati e pareri del Centro Funzionale Decentrato di Basilicata", predisposto dall'Ufficio Protezione Civile, contenente, in maniera analitica la disciplina per l'accesso a dati e pareri da parte dei soggetti pubblici e privati";

RITENUTO, pertanto, di procedere all'approvazione delle modalità di accesso a dati e pareri del Centro Funzionale Decentrato di Basilicata, contenute nel documento allegato alla presente deliberazione;

CONSIDERATO che il presente Atto non comporta spese o entrate sul bilancio regionale;


ad unanimità di voti;

DELIBERA


1. Di approvare, per le motivazioni espresse in narrativa, le modalità di accesso a dati e pareri del Centro Funzionale Decentrato di Basilicata, contenute nel documento allegato alla presente deliberazione di cui forma parte integrante e sostanziale.
2. Di stabilire che esse entreranno in vigore dalla data di pubblicazione sul Bollettino Ufficiale della Regione Basilicata del presente Atto.
3. Di dare atto che la presente deliberazione non comporta spese o entrate sul bilancio regionale;

4. Di disporre la pubblicazione integrale del presente provvedimento e del suo allegato sul BUR e sul sito internet della Regione e dell'Ufficio Protezione Civile.


L'ISTRUTTORE


(Ing. Giovanni Motta)

IL RESPONSABILE P.O.


(Ing. Giovanni PACIFICO)

IL DIRIGENTE


(Ing. Giovanni DE COSTANZO)



Tutti gli atti ai quali è fatto riferimento nella premessa e nel dispositivo della deliberazione sono depositati presso la struttura proponente, che ne curerà la conservazione nei termini di legge.

ALLEGATO



REGIONE BASILICATA



**DIPARTIMENTO PRESIDENZA
UFFICIO PROTEZIONE CIVILE**

C.SO GARIBALDI,139 - 85100 Potenza
Tel. 0971/668512 Fax 0971/668519

MODALITA' DI ACCESSO A DATI E PARERI DEL CENTRO FUNZIONALE DECENTRATO DI BASILICATA

1 - PREMESSA

La Direttiva del Presidente del Consiglio dei Ministri del 27 febbraio 2004 e ss.mm.ii. recante "Indirizzi operativi per la gestione organizzativa e funzionale del sistema di allertamento nazionale, statale e regionale, per il rischio idrogeologico e idraulico ai fini di protezione civile" disciplina le attività di previsione, monitoraggio e sorveglianza in tempo reale degli eventi e di valutazione dei conseguenti possibili effetti nel territorio. Il Dipartimento della Protezione Civile e le Regioni, attraverso la rete dei Centri Funzionali, sono i soggetti preposti allo svolgimento delle suddette attività. La rete dei Centri Funzionali è costituita da un Centro Funzionale Centrale, presso il Dipartimento della Protezione Civile, e dai Centri Funzionali Decentrati, presso le Regioni e le Province Autonome.

Il Centro Funzionale di Basilicata è parte del suddetto Sistema. Al Presidente della Regione compete l'allertamento del sistema regionale di protezione civile ai diversi livelli territoriali di competenza.

Oltre alle attività previsionali, il Centro Funzionale della Basilicata gestisce, a partire dal giugno 2011, anche la rete di monitoraggio idrometeoropluviometrica e i relativi dati storici ed in tempo reale.

La rete di monitoraggio, storicamente in capo al Servizio Idrografico e Mareografico Nazionale, ha dati disponibili sin dai primi anni del 1900 e le pubblicazioni degli stessi sono avvenute principalmente con gli Annali idrologici, oltre che con ulteriori specifiche pubblicazioni.

Allo stato attuale la rete si compone di 63 stazioni di misura elettroniche con trasmissione in tempo reale, il cui dettaglio è riportato in fig. 1 e nelle tabelle successive.



Fig. 1 Ubicazione delle stazioni idrometeoroplviometriche

Stazione	Comune	Bacino	Quota	Sensori	Lat_DD	Long_DD
Abriola a Sellata Pierfaone	Abriola	Basento	1475	P - U - T - NIV	40,50056	15,76111
Agri a Roccanova	Roccanova	Agri	252	I	40,26639	16,22639
Agri a valle Gannano	Montalbano Jonico	Agri	61	I	40,28111	16,52944
Agri SS 106	Scanzano Jonico	Basento	17	I	40,22583	16,68694
Albano di Lucania	Albano di Lucania	Basento	824	P - U - T - R	40,58167	16,03528
Anzi	Anzi	Basento	968	P - U - T	40,52094	15,91147
Balvano	Balvano	Sele	431	P - U - T	40,64944	15,50139
Basento Fr	Bernalda	Basento	10	P - U - T - Fr	40,36833	16,78083
Basento SS 106	Bernalda	Basento	10	I	40,36694	16,78111

Boa Marina di Pisticci	-	-	0	strumentazione varia	40,29222	16,81806
Bradano a Santa Lucia	Miglionico	Bradano	74	I	40,58472	16,57917
Bradano Freatimetro	Bernalda	Bradano	15	U - T - B - Fr	40,42306	16,82167
Bradano Ponte Colonna	Irsina	Bradano	215	P - I	40,73889	16,1625
Bradano Serra Marina	Ginosa	Bradano	28	I	40,47528	16,755
Bradano SS 106	Bernalda	Bradano	27	T - I	40,41722	16,82194
Brienza	Brienza	Sele	801	P - U - T	40,47972	15,64139
Campomaggiore	Campomaggiore	Basento	421	I	40,54472	16,07556
Castelsaraceno	Castelsaraceno	Agri	1036	P - U - T - VV DV - R	40,16083	15,98556
Castrocucco	Trecchina	Noce	131	P - I	39,99222	15,80194
Cavone SS106	Pisticci	Cavone	34	P - I	40,29583	16,7275
Craco Peschiera	Pisticci	Cavone	69	P - I	40,36639	16,52
Episcopia-Pizzutello	Episcopia	Sinni	530	P - T - I	40,06944	16,10639
Ferrandina SP	Ferrandina	Basento	492	P - T	40,48611	16,45167
Fiume Melandro a Sant'Angelo Le Fratte	Sant'Angelo Le Fratte	Sele	465	I - P - T - U	40,54253	15,56972
Grassano Scalo	Grassano	Basento	192	I - R	40,59778	16,24444
Grassano SP	Grassano	Basento	542	P - U - T	40,6325	16,27
Grumento-Ponte La Marmora	Grumento	Agri	559	P - I	40,30833	15,84528
Guardia Perticara	Guardia Perticara	Agri	790	P - U - T	40,37528	16,10078
Irsina	Irsina	Bradano	587	P - T	40,74861	16,23944
Lagonegro	Lagonegro	Noce	804	P - T - NIV	40,13417	15,76194
Laurenzana	Laurenzana	Basento	844	P	40,45667	15,97333
Lavello	Lavello	Ofanto	321	P - VV DV	41,04806	15,78611

Maratea Massa	Maratea	Noce	533	P - U - T - R	39,98361	15,73611
Marsico Nuovo	Marsico Nuovo	Agri	765	P - U - T	40,42639	15,72944
Masseria Cardillo	Bernalda	Basento	15	R - Fr	40,38972	16,75528
Matera	Matera	Bradano	475	P - U - T - B	40,65972	16,59528
Montescaglioso	Montescaglioso	Bradano	70	I - P	40,55583	16,70167
Noepoli	Noepoli	Sarmento	651	P - T	40,08972	16,33
Ofanto a Monticchio	Calitri	Ofanto	332	P - I	40,90278	15,50361
Oppido Lucano	Oppido Lucano	Bradano	767	P - U - T - VV DV - R - N	40,76361	15,98556
Palazzo S,Gervasio	Palazzo S,Gervasio	Ofanto	480	P - U - T	40,93472	15,97167
Picerno	Picerno	Sele	682	P - T - U	40,6375	15,63722
Potenza	Potenza	Basento	829	P - T - B	40,63694	15,80167
Potenza Q,A,	Potenza	Basento	659	P - U - T - I - VV DV - R - Res Sal Ssosp Tacq	40,62639	15,79694
Roccanova	Roccanova	Agri	727	P - T	40,21056	16,19917
Rotonda	Rotonda	Lao	670	P - U - T	39,94006	16,05053
Salandra	Salandra	Cavone	587	P - U - T	40,55614	16,33058
San Demetrio	Brindisi di Montagna	Basento	572	I	40,64722	15,93083
San Giuliano	Grottole	Bradano	107	P - I	40,63944	16,43306
San Mauro Forte	San Mauro Forte	Cavone	504	P - U - T - R	40,48167	16,25111
San Nicola	Pietragalla	Bradano	859	P - T - NIV	40,73306	15,8025
Sinni a Valsinni	Valsinni	Sinni	140	P - I	40,17278	16,43861
Sinni SS106	Policoro	Sinni	22	P - I	40,16556	16,64806
Stigliano	Stigliano	Agri	908	P - U - T - N	40,39772	16,22744
Terra Montonata	Pisticci	Cavone	10	P - U - T - B - VV DV - Fr - EV - TENS	40,30472	16,75278
Terranova di Pollino	Terranova di Pollino	Sarmento	1232	P - N	39,98333	16,29722

Tito	Tito	Sele	729	P - T - U	40,57417	15,65694
Torre Accio	Bernalda	Basento	140	P - T - I	40,39083	16,65694
Tramutola	Tramutola	Agri	654	P - T	40,32528	15,77389
Tricarico	Tricarico	Basento	715	P - U - T	40,619	16,13822
Tursi	Tursi	Agri	348	P	40,25389	16,47472
Vaglio Basilicata	Vaglio Basilicata	Basento	994	P - U - T	40,6694	15,91519
Venosa	Venosa	Ofanto	414	P - U - T	40,96	15,80333

Legenda

B	Barometro	R	Radiazione diretta
Batt	Batteria	R,UV-E	Radiazione UVE
Con	Conducimetro	Rd	Radiazione diretta
D,V,U,	Direzione del vento ultrasonico	Res	Resistività
DV	direzione vento orizzontale	Rr	Radiazione riflessa
DVR	Direzione del vento raffica	Sal	Salinità
DVS	Direzione del vento scalare	Ssosp	Solidi sospesi
DVV	direzione del vento vettoriale	Taq	Termometro acqua
DVvert	Direzione del vento verticale	Tc	Temperatura di compensazione
EV	Evaporimetro	TENS -30	Tensiometro -30 cm
FR	Freatimetro	TENS -60	Tensiometro -60 cm
I	Idrometro	TENS -90	Tensiometro -90 cm
IGRO -30	igrometro suolo -30 cm	TS	Temperatura sonica
T	Termometro aria	U	Igrometro
IGRO -60	igrometro suolo -60 cm	ULM	Idrometro ad ultrasuoni
IGRO -90	igrometro suolo -90 cm	V,V,U,	Velocità del vento ultrasonico
MR	Mancanza rete	VV	Velocità Vento
NIVO	Nivometro	VVR	Velocità del vento a raffica
P	Pluviometro	VVS	Velocità del vento scalare
PR	Pluviometro riscaldato	VVV	Velocità del vento vettoriale
C	Fotocamera (CAM)		Immagini

Sono disponibili in forma gratuita i dati presenti sul sito istituzionale, sia in tempo reale (in questo caso si tratta di dati grezzi e non validati) che i dati storici (pubblicati sugli Annali idrologici).

I dati grezzi ed i dati elaborati non pubblicati negli annali sono da ritenersi ufficiosi in quanto non validati, non ancora pubblicati e pertanto suscettibili di variazioni e/o integrazioni; i suddetti dati non sono utilizzabili nell'ambito di procedimenti giudiziari, ma solo ai fini consentiti dalla legge.

Per i dati pubblicati negli annali e forniti in formato elettronico (es. *.xls, *.csv, *.txt, *.pdf), si possono verificare discordanze dei valori dovuti ad errori accidentali di conversione del

database, pertanto, è necessaria, per il corretto utilizzo dei dati, la consultazione del formato cartaceo o quello validato e pubblicato sul sito web regionale.

I dati storici fino al giugno 2011 vengono rilasciati anche dallo scrivente Ufficio in quanto contenuti nella propria banca dati, ma relativamente alla validità degli stessi, l'Ufficio non assume alcuna responsabilità in quanto non titolare della rete fino a tale data.

La rete è in continua evoluzione, pertanto per conoscere la situazione aggiornata è utile consultare il sito istituzionale dell'Ufficio Protezione Civile al seguente Link: www.protezionecivilebasilicata.it.

I dati sono rilasciati a titolo gratuito, il pagamento dei costi derivanti da eventuali copie è regolamentato dalla Legge 241/1990.

2 - DISPOSIZIONI GENERALI

Ambito di applicazione

La modalità di accesso ai dati del Centro Funzionale di Basilicata avviene mediante apposito modulo (allegato). Le richieste dovranno essere strettamente conformi al modulo e non superare il limite di 20 anni/stazione-sensore, in caso contrario verrà applicata la modalità di cui al successivo paragrafo a).

a) Richieste particolarmente onerose

Nel caso di richieste superiori a 20 anni/stazione-sensore o particolarmente gravose in termini di tempo, la modalità ed i tempi per l'evasione della richiesta verranno preventivamente determinati e comunicati al richiedente caso per caso, in funzione del tempo necessario e del personale interno impegnato.

b) Convenzioni e accordi

Nel caso di richieste di accesso ai dati e/o di pareri in adempimento di convenzioni o accordi, le relative modalità saranno stabilite nell'ambito delle convenzioni e degli accordi stessi.

c) Attività specifiche con Enti pubblici

Nel caso di richieste di dati e/o pareri, per scopi istituzionali, da parte di Amministrazioni Pubbliche ed Enti di Ricerca di cui all'elenco seguente, i dati potranno essere forniti anche con modalità differenti in funzione delle particolari esigenze:

- Regione Basilicata;
- Enti sub-regionali della Regione Basilicata;

- Altre Regioni;
- Provincia di Potenza e Provincia di Matera;
- Comuni;
- Ministeri;
- Prefetture;
- Università ed Enti di ricerca;
- Capitanerie di porto;
- Autorità Giudiziaria e Forze dell'Ordine (compresi i consulenti Tecnici d'Ufficio del Giudice, per il settore civile e dei periti, per il settore penale);
- Altre Amministrazioni Pubbliche aventi titolo.

3. MODALITÀ' DI ACCESSO AI DATI

Per ogni richiesta di dati dovrà essere inoltrata apposita domanda (via PEC o diretta) all'Ufficio Protezione Civile Corso Garibaldi, 139 85100 Potenza, secondo il modulo predisposto (Allegato) che rilevi i dati anagrafici e fiscali del richiedente (Nome, Cognome, Domicilio Fiscale, Partita IVA o Codice Fiscale).

Al Dirigente dell'Ufficio Protezione Civile
Dipartimento Presidenza
Regione Basilicata
Corso Garibaldi, 139 – 85100 POTENZA
PEC: centrofunzionale.basilicata@cert.regione.basilicata.it
Tel. 0971/668512 - Fax 0971/668519

RICHIESTA ACCESSO A DATI IDROMETEOPLUVIOMETRICI

Il/La sottoscritto/a _____
legale rappresentante della Società/Ente _____¹
residente in _____ CAP _____
Via _____, n. _____ Tel. _____
Fax _____, PEC/e-mail _____
Cod. Fisc./Partita IVA _____,³ chiede a codesto spett.le Ufficio
che gli vengano rilasciati i seguenti dati³ (barrare la casella di interesse)

Dati Pluviometrici <input type="checkbox"/> Precipitazioni orarie <input type="checkbox"/> Precipitazioni giornaliere <input type="checkbox"/> Precipitazioni mensili	Dati Termometrici <input type="checkbox"/> Temperature orarie <input type="checkbox"/> Temperature (minima, massima, media) giornaliere <input type="checkbox"/> Temperature (minima, massima, media) mensili
Dati Idrometrici <input type="checkbox"/> Livello idrometrico orario <input type="checkbox"/> Livello idrometrico (minimo, massimo, medio) giornaliero <input type="checkbox"/> Livello idrometrico (minimo, massimo, medio) mensile	Altri dati meteo <input type="checkbox"/> Direzione e velocità del vento orarie, giornaliere, mensili <input type="checkbox"/> Umidità relativa oraria, giornaliera, mensile <input type="checkbox"/> Pressione atmosferica oraria, giornaliera, mensile <input type="checkbox"/> Altro.....

Stazioni	Periodo (giorno, mese, anno)

consapevole delle sanzioni penali richiamate dall'art. 76 del D.P.R. 28.12.2000 n. 445, in caso di dichiarazioni mendaci e di formazione o uso di atti falsi,

DICHIARA

- che essi saranno utilizzati esclusivamente per

- che i dati e le informazioni forniti non saranno divulgati a terzi o pubblicati o utilizzati diversamente, se non con l'espresso consenso da parte di codesto Ufficio;

- che qualsiasi elaborazione, trasformazione, trattamento dei dati forniti viene attuato sotto la responsabilità del richiedente e pertanto codesto Ufficio è sollevato da ogni responsabilità;

- di prendere atto che i dati grezzi ed i dati elaborati non pubblicati negli annali sono da ritenersi ufficiosi in quanto non validati, non ancora pubblicati e pertanto suscettibili di variazioni e/o integrazioni; i suddetti dati non sono utilizzabili nell'ambito di procedimenti giudiziari, ma solo ai fini consentiti dalla legge.

Il sottoscritto chiede di ricevere i dati nei seguenti formati e con le seguenti modalità di invio⁴:

Consegna a mano su supporto cartaceo o digitale

via PEC/Email

via Fax

Si allega copia del documento d'identità in corso di validità.

Potenza, li

FIRMA

¹ Da indicare in caso di appartenenza ad una società o Ente o Impresa;

² Indicare il domicilio fiscale del privato o della società;

³ Indicare il tipo di dato richiesto: pluviometrico, termometrico, idrometrico o altro; il giorno, il periodo o l'anno e l'aggregazione (ora, giorno, mese);


⁴ In caso di invio via e-mail o FAX, l'ufficio Protezione Civile non assume alcuna responsabilità in caso di mancata o incompleta consegna dei dati.

Del che è redatto il presente verbale che, letto e confermato, viene sottoscritto come segue:

IL SEGRETARIO



IL PRESIDENTE



Si attesta che copia conforme della presente deliberazione è stata trasmessa in data
al Dipartimento interessato al Consiglio regionale

30.10.2015

L'IMPIEGATO ADDETTO

